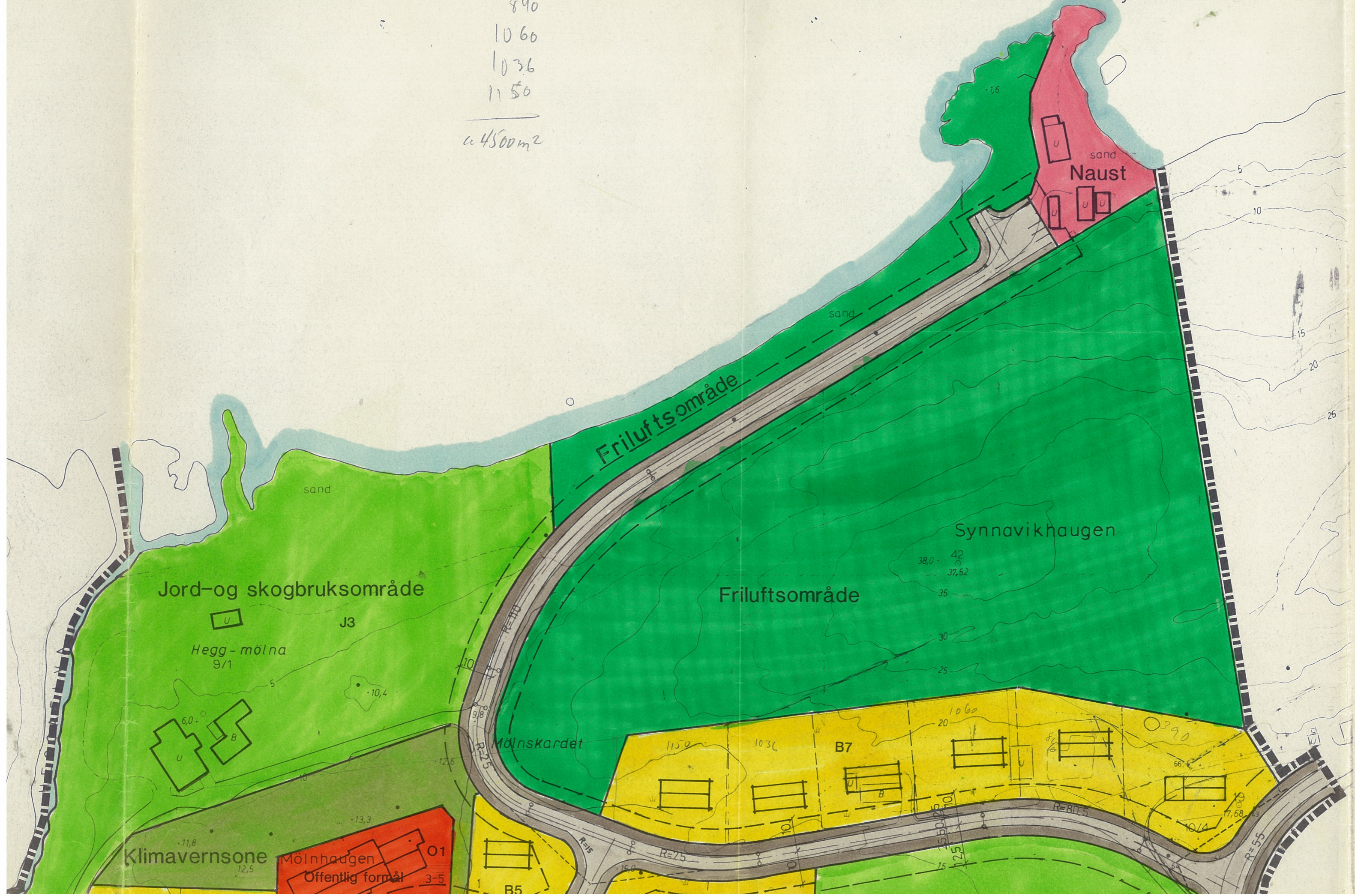




396
 840
 1060
 1036
 1150

 ca 4500m²

Gammelnaustskjæret














TEGNFORKLARING

REGULERINGSFORMÅL








1. Byggeområder

	BOLIGER U
	BOLIGER U
	FORRETNINGER, KONTORER
	INDUSTRI
	OFFENTLIG BEBYGGELSE
	ALLMENNUTTIGE FORMÅL
	HYTTER, SOMMERHUS





2. Landbruksområder

	JORD- OG SKOGBRUK
	GARTNERI

3. Trafikkområder

	KJØREVEG
	PARKERINGSPLASS
	GANG- OG SYKKELVEG
	FORTAU
	TRAFIKKDELER
	SMÅBÅTHAVN
	SNØOPPLAG

4. Friområder

	PARK, TURVEG
	LEIKEPLOSS
	IDRETTSANLEGG
	STRAND

5. Fareområder

	HØGSPENT
	FLOMFARE


6. Spesialområder

	ANTIKVARISSK OMRÅDE
	FRILUFTSOMRÅDE
	NATURVERNOMRÅDE
	CAMPING
	NAUSTOMRÅDE
	GRAVLUND
	KLIMAVERNSSONE







7. Fellesområder

	FELLES AVKJØRSEL
	FELLES FRIOMRÅDE

8. Fornyelsesområder

	FORNYELSESOMRÅDE
---	------------------

STREKSYMBOL M.M.

	SJØ, VATN
	REGULERINGSPLANGRENSE
	FORMÅLSGRENSE
	BYGGEGRENSE
	EIENDOMSGRENSE
	FRISKTLINJE

SAKSBEHANDLING	DATO	SIGN.	REVISJONER	DATO	SIGN.
Bygningsrådet	107/86	28.10.86	Utkast	26.1.87	VK
"	8/87	03.02.87	Revidert	4.2.87	VK
"	59/87	16.06.87	"	28.09.87	
"	125/87	17.11.87	"	18.11.87	
Kommunestyret	05.04.88		EGENGODKJENT	05.04.87	

Agdenes kommune

REGULERINGSPLAN FOR

Mølnhaugen

KARTBLAD NR. :

EKV. : 1m
MÅLESTOKK 1:1000

DATO : 12.8.1986
SIGN. : VK

ASPLAN
TRONDHEIM

TLF. 53 16 75
KLOSTERGATA 33
POSTBOKS 2885
7000 TRONDHEIM

PROSJEKT NR. :
20270
TEGNING NR. 1