



# TEGNFORKLARING

## PBL § 25 REGULERINGSFORMÅL



### BYGGEOMRÅDER

(PBL § 25 1.ledd nr.1)

-  Fritidsbebyggelse (gnr/bnr)
-  Naust




### TRAFIKKOMRÅDER

(PBL § 25 1.ledd nr.3)

-  Kjøreveg
-  Annet vegareal



### SPESIALOMRÅDER

(PBL § 25 1.ledd nr.6)



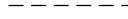




-  Privat veg
-  Friluftsområde land
-  Friluftsområde sjø


### FELLESOMRÅDER

(PBL § 25 1.ledd nr.7)

-  Felles avkjørsel (V1 - V7)
-  Felles parkeringsplass (P1 - P7)

### STREKSMBOLER MV.

-  Planens begrensning
-  Formålsgrense
-  Grense for fareområde
-  Sti / adkomst
-  Frisiktslinje
-  Planlagt bygg med møneretning
-  Byggegrense

-  12 Planlagt hyttetomt med nummer

Kartgrunnlag i M: 1:5 000

Plandata er digitalisert fra manuskart i M: 1: 1 000

Ekvidistanse 5 m

Kartmålestokk 1:2500



## REGULERINGSPLAN for Fjærvika hyttefelt

del av eiendommene 92/12, 94/2 og 94/6

REGULERINGSBESTEMMELSER



SAKSBEHANDLING IFLG. PLAN- OG BYGNINGSLOVEN	SAKSNR:	DATO	SIGN.
Revisjon:			
<b>Kommunestyrets vedtak:</b>	<b>35/10</b>	<b>08.09.10</b>	<b>SCW</b>
Ny 2. gangs behandling i formannskapet	55/10	30.06.10	SCW
<b>Offentlig ettersyn fra 23.03. - 26.04.10</b>			
Ny 1. gangs behandling i formannskapet	10/10	03.03.10	SCW
2. gangs behandling i formannskapet	09.12.09	09.12.09	SCW
<b>Offentlig ettersyn fra 07.09.09 til 14.10.09</b>			
1. gangs behandling i formannskapet	54/09	26.08.09	SCW
Kunngjøring av oppstart av planarbeidet		aug. 08	ROS
<b>PLANEN UTARBEIDET AV:</b>	Arkivsaksnr:	Plan ID	SAKSBEH.
Roald Sandstad / digital plan Agdenes kommune	09/271	16222009003	SCW

