

### TEGNFORKLARING

PBL § 25 REGULERINGSMÅL

#### BYGGEOMRÅDER

(PBL § 25 1.ledd nr. 1)

 Fritidsbebyggelse


#### FAREOMRÅDER


(PBL § 25 1.ledd nr. 5)

 Område for høyspent

#### SPESIALOMRÅDER


(PBL § 25 1.ledd nr. 6)

 Privat veg / parkering

 Friluftsområde

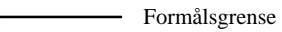
#### FELLESOMRÅDER


(PBL § 25 1.ledd nr. 7)

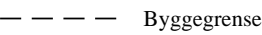
 Felles adkomstveg/parkering


#### STREKSYSMBOLER MV.

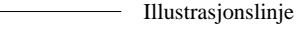
 Planens begrensning

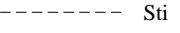
 Formålsgrense

 Regulert senterlinje vei


 Byggegrense

 Frisiktslinje

 Illustrasjonslinje

 Stå

 Planlagt bebyggelse

 Eksisterende bygg som inngår i planen

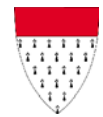
Kartgrunnlag i M: 1:5 000

Plandata er digitalisert fra manuskart i M: 1: 1 000

NGO akse III

Ekvidistanse 5 m

Kartmålestokk 1:2500



Agdenes kommune

### REGULERINGSPLAN

### Aaremsanden hyttefelt

Del av eiendommen gnr. 108, bnr. 2

MED TILHØRENDE REGULERINGSBESTEMMELSER



SAKSBEHANDLING IFLG. PLAN- OG BYGNINGSLOVEN	SAKSNR.	DATO	SIGN.
Revisjon:			
<b>Kommunestyrets vedtak:</b>	<b>23/08</b>	<b>14.05.08</b>	<b>SCW</b>
2. gangs behandling i det faste utvalget for plansaker	22/08	30.04.08	SCW
<b>Offentlig ettersyn fra 06.03.2008 - 08.04.2008</b>			
1. gangs behandling i det faste utvalget for plansaker	13/08	05.03.08	SCW
Kunngjøring av oppstart av planarbeidet			
<b>PLANEN UTARBEIDET AV:</b>	Arkivsaknr:	PlanID	SAKSBEH.
Agdenes kommune	07/539	2007010	SCW