

**TEGNFORKLARING**





**PBL § 25 REGULERINGSFORMÅL**

BYGGEOMRÅDER  
(PBL § 25 1.ledd nr. 1)

LANDBRUKSOMRÅDER  
(PBL § 25 1.ledd nr. 2)

FAREOMRÅDER  
(PBL § 25 1.ledd nr. 5)



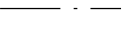




SPESIALOMRÅDER  
(PBL § 25 1.ledd nr. 6)

-  Campingplass
-  Friluftsområde i sjø
-  Friluftsområde land
-  Parkbelte / vegetasjonsskjerm

FELLESOMRÅDER  
(PBL § 25 1.ledd nr. 7)

-  Felles avkjørsel

**STREKSYSMBOLER MV.**

-  Planens begrensning
-  Formålsgrense
-  Regulert senterlinje vei
-  Byggegrense
-  Frisiktslinje
-  Illustrasjonslinje
-  Omriss av bebyggelse som ikke inngår i planen

Kartgrunnlag i M: 1:5 000  
Plandata er digitalisert fra manuskart i M: 1: 1 000

NGO akse III  
Ekvidistanse 5 m  
Kartmålestokk 1:1000



Agdenes kommune

**REGULERINGSPLAN  
Hegg camping**

Del av gnr. 9, bnr. 5  
MED TILHØRENDE REGULERINGSBESTEMMELSER



SAKSBEHANDLING IFLG. PLAN- OG BYGNINGSLOVEN	SAKSNR.	DATO	SIGN.
Revisjon: Etter 2. gangs beh. jf. sak 21/07		26.10.06	
<b>Kommunestyrets vedtak:</b>	<b>25/07</b>	<b>23.05.07</b>	<b>SCW</b>
3. gangs behandling i det faste utvalget for plansaker	28/07	09.05.07	SCW
<b>Offentlig ettersyn fra 15.03.07 til 16.04.07</b>			
2. gangs behandling i det faste utvalget for plansaker	21/07	07.03.07	SCW
Offentlig ettersyn fra 27.11.06..til 02.01.07			
1. gangs behandling i det faste utvalget for plansaker	59/06	15.11.06	SCW
Kunngjøring av oppstart av planarbeidet		08.11.06	AKM
<b>PLANEN UTARBEIDET AV:</b>	Arkivsaknr:	PlanID	SAKSBEH.
Anne-Kristin Meland	06/177	2007003	AKM