


TEGNFORKLARING

PBL § 25 REGULERINGSFORMÅL

BYGGEOMRÅDER (PBL § 25 1.ledd nr.1)

 Fritidsbebyggelse


LANDBRUKSOMRÅDER (PBL § 25 1.ledd nr.2)

 Jordbruk / skogbruk

SPESIALOMRÅDER (PBL § 25 1.ledd nr.6)


 Privat vei


FELLESOMRÅDER (PBL § 25 1.ledd nr.7)


 Felles avkjørsel / parkering

STREKSYSMBOLER MV.


 Planens begrensning


 Formålsgrense

 Byggegrense

 Sti / adkomst

 Grense for fareområde

 Planlagt plassering med møneretning

 Planlagt hyttetomt med nummer

Kartgrunnlag i M: 1:5 000

Plandata er digitalisert fra manuskart i M: 1: 1 000

NGO akse III

Ekvidistanse 5 m

Kartmålestokk 1:2000



Agdenes
kommune

REGULERINGSPLAN

Auset

Del av eiendommen 93/2

MED TILHØRENDE REGULERINGSBESTEMMELSER



SAKSBEHANDLING IFLG. PLAN- OG BYGNINGSLOVEN	SAKS-NR.	DATO	SIGN. KAR
Revisjon: Endring etter offentlig ettersyn		31.08.05	JOS
Kommunestyrets vedtak:	0039/05	14.09.05	JOS
2. gangs behandling i det faste utvalget for plansaker	0041/05	09.09.05	JOS
Offentlig ettersyn fra 16.06.2005 til 29.07.2005			
1. gangs behandling i det faste utvalget for plansaker	0033/05	08.06.05	KAR
Kunngjøring av oppstart av planarbeidet		18.02.05	
PLANEN UTARBEIDET AV: Digital plan Agdenes kommune	Arkivsaknr.	TEGNNR.	SAKSBEH.
Planforslag utarbeidet av Asbjørn Singstad	05/00271		KAR

