





# TEGNFORKLARING

PBL § 25 REGULERINGSFORMÅL

## BYGGEOMRÅDER

(PBL § 25 1.ledd nr.1)

-  Fritidsbebyggelse (gnr/bnr)
-  Naust (N1 - N2)
-  Område for utleiehytter
-  Lagerhall for båter



## LANDBRUKSOMRÅDER

(PBL § 25 1.ledd nr.2)

-  Jordbruk / skogbruk (L)







## TRAFIKKOMRÅDER

(PBL § 25 1.ledd nr.3)

-  Kjøreveg (V1)
-  Annet vegareal

## SPESIALOMRÅDER

(PBL § 25 1.ledd nr.6)

-  Privat parkering (P5)
-  Friluftsområde land (F)
-  Friluftsområde sjø (F)
-  Friluft/fiske/almenn ferdsel (F/F)
-  Privat småbåtanlegg sjø
-  Privat småbåtanlegg land / utsett



## FAREOMRÅDER

(PBL § 25 1.ledd nr.5)

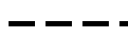





-  Høyspenningsanlegg

## FELLESOMRÅDER

(PBL § 25 1.ledd nr.7)

-  Felles avkjørsel (V3-V4, V8-V10)
-  Felles parkeringsplass (P2, P4, P6, P9 - P12)

## STREKSMBOLER MV.

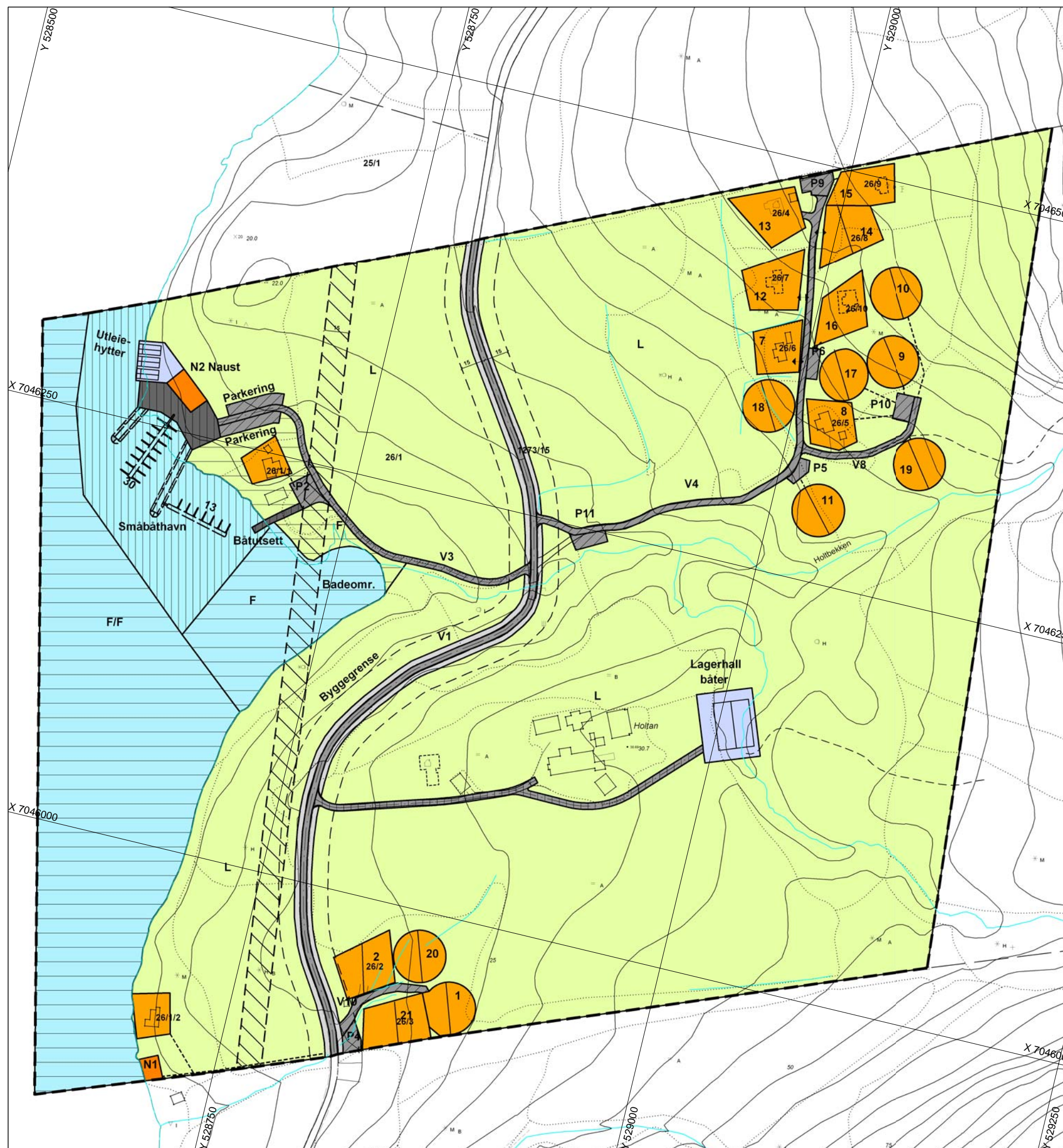
-  Planens begrensning
-  Formålsgrense
-  Grense for fareområde
-  Sti / adkomst
-  Planlagt bygg med møneretning
-  Planlagt hyttetomt med møneretning

Kartgrunnlag i M: 1:5 000

Plandata er digitalisert fra manuskart i M: 1: 1 000

Ekvidistanse 5 m

Kartmålestokk 1:2500



## REGULERINGSPLAN for eiendommen Holtan

del av gnr. 26 bnr.1

Agdenes kommune

MED TILHØRENDE REGULERINGSBESTEMMELSER



| SAKSBEHANDLING IFLG. PLAN- OG BYGNINGSLOVEN            | SAKSNR:         | DATO     | SIGN.           |
|--|-----------------|----------|-----------------|
| Revisjon:  |                 |          |                 |
| <b>Kommunestyrets vedtak:</b>                          | 9/09            | 18.03.09 | scw             |
| 2. gangs behandling i det faste utvalget for plansaker | 9/09            | 18.02.09 | scw             |
| <b>Offentlig ettersyn fra 22.12.08 til 30.01.09</b>    |                 |          |                 |
| 1. gangs behandling i det faste utvalget for plansaker | 74/08           | 19.11.08 | scw             |
| Kunngjøring av oppstart av planarbeidet                |                 |          |                 |
| <b>PLANEN UTARBEIDET AV:</b>                           | Arkivsaksnr:    | Plan ID  | SAKSBEH.        |
| Sundlig Plan   | Agdenes kommune | 07/666   | 16222008006 scw |