

## TEGNFORKLARING

### PBL § 25 REGULINGSFORMÅL



#### BYGGEOMRÅDER (PBL § 25 1.ledd nr.1)

-  Fritidsbebyggelse
-  Naustområde


#### LANDBRUKSOMRÅDER (PBL § 25 1.ledd nr.2)

-  Jordbruk / skogbruk



#### TRAFIKKOMRÅDER (PBL § 25 1.ledd nr.3)


-  Kjøreveg
-  Annen veggrunn

#### FAREOMRÅDER (PBL § 25 1.ledd nr.5)


-  Høyspenningsområde

#### SPESIALOMRÅDER (PBL § 25 1.ledd nr.6)

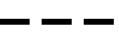

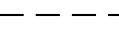
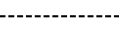
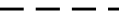
-  Privat vei
-  Friluftsområde land (F)
-  Friluftsområde sjø (F)

-  Bevaring kulturminne

#### FELLESOMRÅDER (PBL § 25 1.ledd nr.7)

-  Felles avkjørsel / parkering  
FV1 - FV7

#### STREKSYSMBOLER MV.


-  Planens begrensning
-  Formålsgrænse
-  Byggegrænse
-  Sti / adkomst
-  Grænse for fareområde

Kartgrunnlag i M: 1:5 000

Plandata er digitalisert fra manuskart i M: 1: 1 000

Ekvidistanse 5 m

Kartmålestokk 1:2500



Agdenes  
kommune

## REGULERINGSPLAN

### Rishaugen hyttefelt

Del av eiendommen 15/1

MED TILHØRENDE REGULINGSBESTEMMELSER



SAKSBEHANDLING IFLG. PLAN- OG BYGNINGSLOVEN	SAKS-NR.	DATO	SIGN.
Revisjon:			
<b>Kommunestyrets vedtak:</b>	<b>8/09</b>	<b>18.03.09</b>	<b>scw</b>
2. gangs behandling i det faste utvalget for plansaker <b>Offentlig ettersyn fra 15.12.08 til 30.01.09</b>	<b>10/09</b>	<b>18.02.09</b>	<b>scw</b>
1. gangs behandling i det faste utvalget for plansaker	<b>80/08</b>	<b>26.11.08</b>	<b>scw</b>
Kunngjøring av oppstart av planarbeidet			
<b>PLANEN UTARBEIDET AV: Digital plan Agdenes kommune</b>	<b>Plan ID</b>	<b>Ark.sak</b>	<b>SAKSBEH.</b>
Planforslag utarbeidet av asplan viak	16222008005	08/649	scw

