

REGULERINGSPLAN


for Fagerliåsen - deler av eiendommen gnr. 6 bnr. 1

MED TILHØRENDE REGULERINGSBESTEMMELSER


TEGNFORKLARING

PBL § 25 REGULERINGSMÅL

BYGGEOMRÅDER (PBL § 25 1.ledd nr.1)

 Fritidsbebyggelse (gnr/bnr)

LANDBRUKSOMRÅDER (PBL § 25 1.ledd nr.2)


 Jordbruk / skogbruk (L)

TRAFIKKOMRÅDER (PBL § 25 1.ledd nr.3)


 Kjøreveg (RV 710)

SPESIALOMRÅDER (PBL § 25 1.ledd nr.6)


 Privat veg


 Vann- og avløpsanlegg (IG)


FAREOMRÅDER (PBL § 25 1.ledd nr.5)

 Høyspenningsanlegg

FELLESOMRÅDER (PBL § 25 1.ledd nr.7)


 Felles avkjørsel (FV1 - FV6)

 Felles parkeringsplass P1 - P5

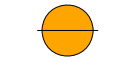


STREKSMBOLER MV.

 Planens begrensning

 Formålsgrense

 Planlagt bygg med møneretning

 Planlagt hyttetomt med møneretning og tomtnr.

 IG Område for infiltrasjonsgrøfter

Kartgrunnlag i M: 1:5 000

Plandata er digitalisert fra manuskart i M: 1:1 000

Ekvidistanse 5 m

Kartmålestokk 1:2500

SAKSBEHANDLING IFLG. PLAN- OG BYGNINGSLOVEN

SAKSNR:

DATO

SIGN.

Revisjon: Adkomstveger, justering av tomter - (ark.sak 08/784)

FMS 26/09

06.05.09

scw

Beh. av klage gjeldende tomt 25 og 26

FMS 58/03

24.09.03

KST 3/04

14.01.04

Kommunestyrets vedtak:

13/03

14.05.03

KAR

2. gangs behandling i det faste utvalget for plansaker

24/03

30.04.03

KAR

Offentlig ettersyn fra 25.10 - 15.11.02

KAR

1. gangs behandling i det faste utvalget for plansaker

59/02

24.09.02

KAR

Kunngjøring av oppstart av planarbeidet

07.07.01

KAR

Planforslaget utarbeidet av:

Digital plan utarb. av:

Arkivsaksnr:

SAKSBEH.

Siv.ark.Einar Handberg

Agdenes kommune

Plan ID: 16222003004-01

01/176

KAR

